











**Tegforklaring**

	Leiligheter		Eiendomsgrense
	Balkong/svalgang		Fyllingsfot
	Renovasjon		
	Underetasje		
	Planert terreng		
	Kjørbart areal		
	Lekeplass		
	Grøntareal		


<b>A</b>	Situasjonsplan Sjøgata 17	10.12.2021	AAJ	HVS
Rev.	Revisjonen gjelder	Dato:	Tegn. av:	Kont. av:

<b>SITUASJONSPLAN</b>		Målestokk:	1:500
Gbnr.: 46/56		Arkformat:	A3
Vestnes		Fag:	-
Sjøgata 17		Koordinatsystem:	Euref89/UTM Sone 32 (NN2000)
Vestnes kommune		Situasjonsplan til regulering	



Industrivegen 5  
7072 HEIMDAL  
E-post: post@ikon.as  
Tlf: 715 40 455

Pro. Nr.: 1095	Tiltakshaver: Mosnes AS	Bestiller: Per Arne Fladset	Tegn. Nr.: <b>B100</b>
-------------------	----------------------------	--------------------------------	---------------------------