





## TEIKNFORKLARING

### SAMFERDSELSANLEGG OG TEKNISK INFRASTRUKTUR (PBL §12-5 NR.2)

-  Veg
-  Annen veggrunn - tekniske anlegg

### GRØNNSTRUKTUR (PBL §12-5 NR.3)

-  Vegetasjonsskjerm





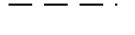

### BRUK OG VERN AV SJØ OG VASSDRAG (PBL §12-5 NR.6)

-  Ferdsel
-  Småbåthavn

### HENSYNSSONER (PBL §12-6)

-  Faresone - Flomfare


### Juridiske linjer og punkt

-  Regulerings- og bebyggelsesplanområde
-  Planens begrensning
-  Formålsgrense
-  Faresonegrense
-  Byggegrense
-  Målelinje/Avstandslinje

#### Kartopplysninger:

Ekvidistanse 1 m  
Koordinatsystem: UTM sone 32/ Euref89

Kartmålestokk 1:1000



Vestnes  
kommune

## DETALJPLAN ETTER PBL 2008 Reistad småbåthamn, gbr. 193/1

MED TILHØYRANDE REGULERINGSFØRESSEGNER

Arealplan-ID  
1535-0154

### SAKSHANDSAMING IFLG. PLAN- OG BYGNINGSLOVEN

SAKS-  
NR.

DATO

SIGN.

Revisjon

#### Kommunestyret sitt vedtak jamfør pbl §12-12:

2. gongs offentlig ettersyn frå .....til .....

3. gongs politisk handsaming

Offentlig ettersyn fra .....til .....

2. gongs politisk handsaming

Kunngjering av oppstart av planarbeidet

1. gongs politisk handsaming

PLANEN ER UTARBEIDD AV:



26.01.2021

PLANNR. TEGNNR. SAKSBEH.