

**Tegnforklaring**

- Reguleringsplan PBL 2008**
- §12-5. Nr. 2 - Samferdselsanlegg og teknisk infrastruktur**
- SKV Kjøreveg (2011)
  - SF Fortau (2012)
  - SVT Annen veggrunn - tekniske anlegg (2018)
  - SVG Annen veggrunn - grantareal (2019)
  - SH Holdeplass/plattform (2025)
  - STB Tekniske bygg/konstruksjoner (2027)
  - SPA Parkering (2080)
- §12-5. Nr. 5 - Landbruks-, natur- og friluftsmål samt reindrift**
- L LNFR areal for nødvendige tiltak for landbruk og reindrift og gårdstilknyttet næringsvirksomhet basert på gårdens ressursgrunnlag (5100)
- §12-5. Nr. 6 - Bruk og vern av sjø og vassdrag med tilhørende strandsone**
- BSV Bruk og vern av sjø og vassdrag med tilhørende strandsone (6001)
- §12-6 - Hensynssoner**
- N190 Andre sikringssoner (190)
  - R310 Ras- og skredfare (310)
  - F320 Flomfare (320)
  - H370 Høyspenningsanlegg (inkl høyspentkabler) (370)
  - B570 Bevaring kulturmiljø (570)
  - B730 Båndlegging etter lov om kulturminner (730)
  - B740 Båndlegging etter andre lover (740)
- §12-7 - Bestemmelseområder**
- #5 Skredvoll (1)
  - #Støyvoll Utforming (1)
  - Retningslinjer for særlige drifts- og skjelselstiltak (9)
  - #3 og 4 Krav om særskilt rekkefølge for gjennomføring av tiltak (10)
  - #6 Krav om detaljregulering (11)
  - #1 Midlertidig bygge- og anleggsområde

- Linjesymbol**
- Plangrense
  - Formålgrense
  - Bestemmelsegrense
  - Midlertidig bygge- og anleggsgrense
  - Grense for sikringssoner
  - Grense for faresone
  - Grense for angitt hensynssone
  - Grense for båndleggingssoner
  - Byggegrense (1211)
  - Bebyggelse som forutsettes fjernet (1215)
  - Regulert senterlinje (1221)
  - Friskiltning (1222)
  - Regulert støyskjerm (1227)
  - Bru (1252)
  - Tunnel (1254)
  - Måle og avstandslinje (1259)
- Punktsymboler**
- Stenging av avkjørsel (1241)
  - Avkjørsel - både inn og utkjøring (1242)
  - Tunnelåpning (1253)

- Illusstrasjon:**
- Eiendomsgrenser
  - Driftsvei
  - Grøft/bunn
  - Kjørebane
  - K.O.H.
  - Skulder
  - Fylling

**Kartopplysninger**

Kilde for basiskart: Statens kartverk  
 Dato for basiskart: 04.02.2020  
 Koordinatsystem: EUREF89.NTM-6  
 Høydegrunnlag: NN2000

Ekvidistans: 1m  
 Kartmålestokk: 1:1000  
 0 25.0 50m

Revisjon	Dato	Saksnr.	Signatur
Revidert etter møte med statsforvalter	16.05.2023	20/20416	fonham
Revidert etter 2. gangs høring og offentlig ettersyn	25.04.2023	20/20416	fonham

**E39 Ørskogfjellet-Vik**

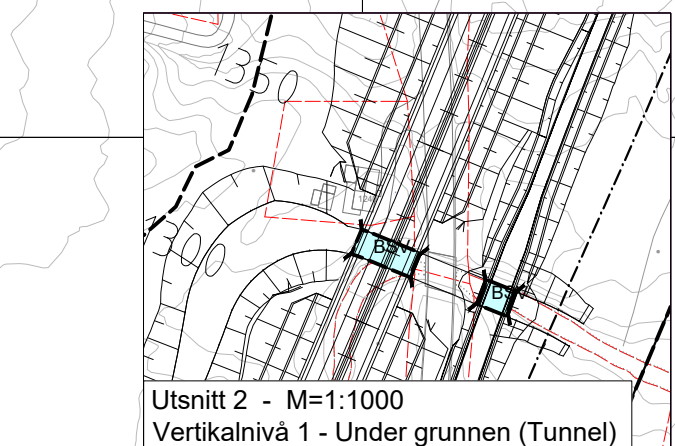
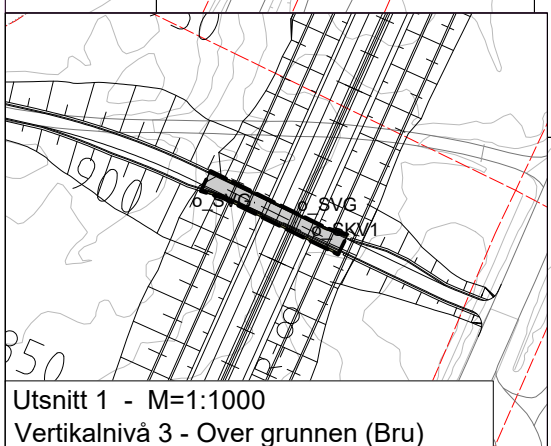
Reguleringsplan

Saksbehandling i følge plan- og bygningsloven	Dato	Saksnr.	Signatur
Dato for oppstartsmøte	07.02.2020		
Kunngjøring oppstart av reguleringsplanarbeid	18.12.2020	20/20416	magrom
Periode for 1 gangs høring og offentlig ettersyn	04.01.-15.02.2022	20/20416	magrom
Periode for 2. gangs høring og offentlig ettersyn	16.09.-28.10.2022	20/20416	magrom
Vedtatt kommunestyret	15.06.2023	PS34/23	jjj

Dato: 12.09.2022  
 PROF-nummer: 151039R-058

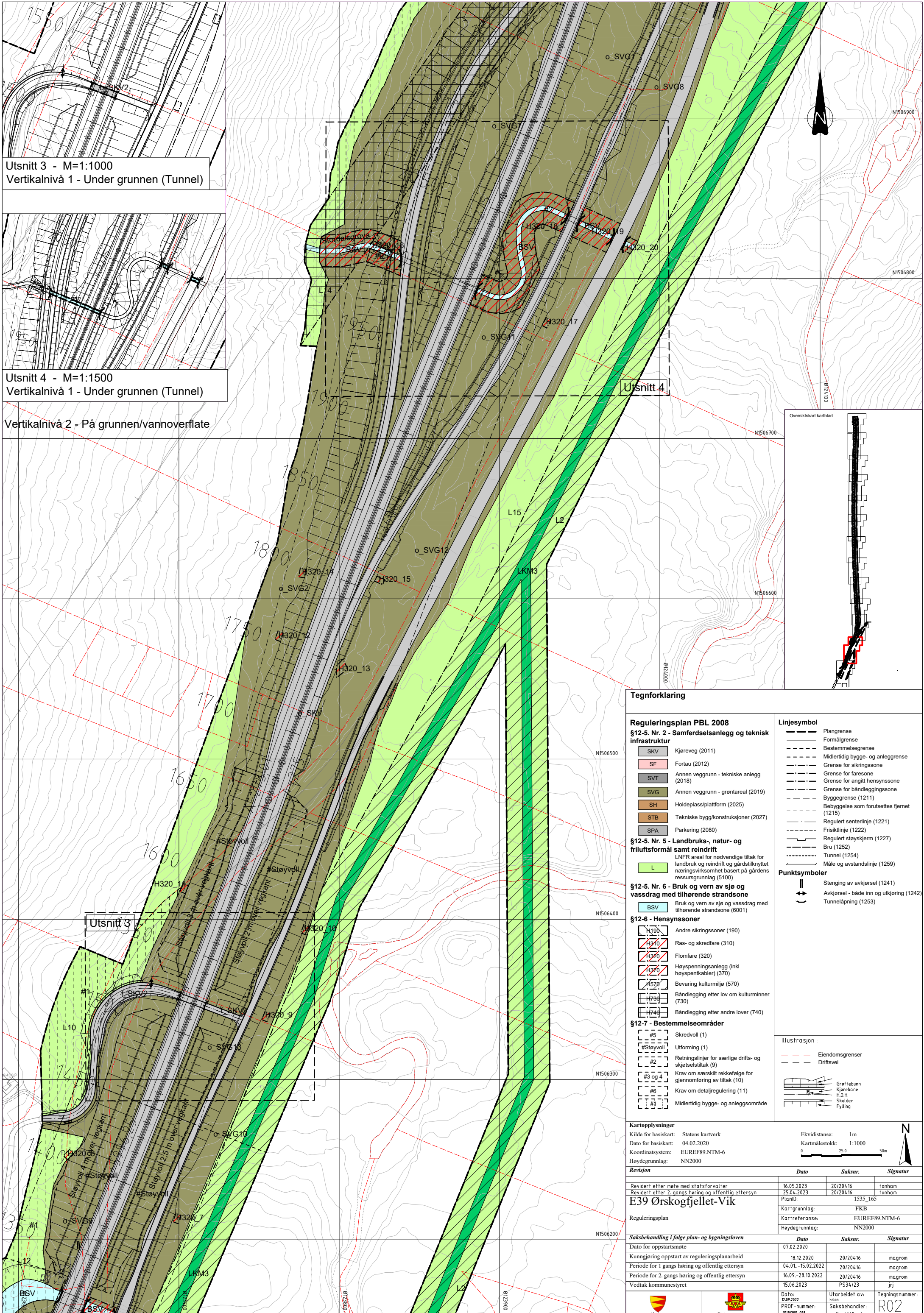
Utarbeidet av: krien  
 Saksbehandler: Magnild Rønlyhr

Tegningsnummer: R01

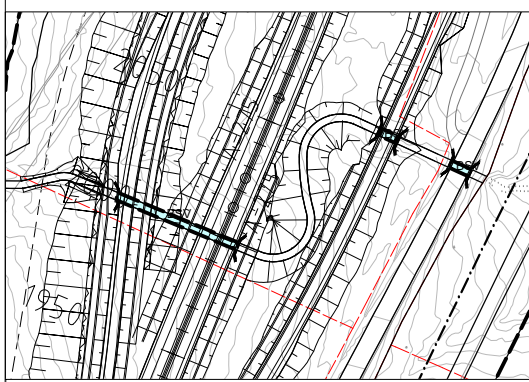


Utsnitt 1 - M=1:1000  
Vertikalnivå 3 - Over grunnen (Bru)

Utsnitt 2 - M=1:1000  
Vertikalnivå 1 - Under grunnen (Tunnel)

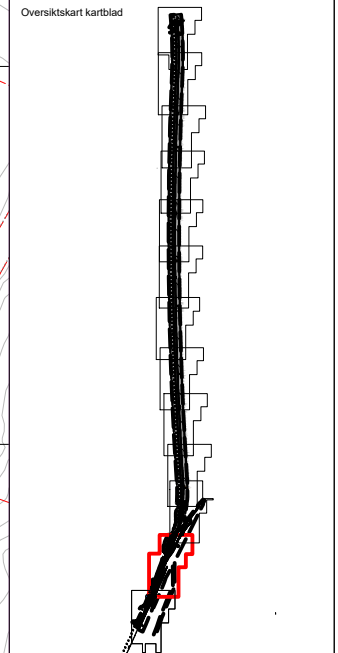


Utsnitt 3 - M=1:1000  
Vertikalnivå 1 - Under grunnen (Tunnel)



Utsnitt 4 - M=1:1500  
Vertikalnivå 1 - Under grunnen (Tunnel)


Vertikalnivå 2 - På grunnen/vannoverflate



**Tegnforklaring**

- Reguleringsplan PBL 2008**
- §12-5. Nr. 2 - Samferdselsanlegg og teknisk infrastruktur**
- SKV Kjøreveg (2011)
  - SF Fortau (2012)
  - SVT Annen veggrunn - tekniske anlegg (2018)
  - SVG Annen veggrunn - grantareal (2019)
  - SH Holdeplass/plattform (2025)
  - STB Tekniske bygg/konstruksjoner (2027)
  - SPA Parkering (2080)
- §12-5. Nr. 5 - Landbruks-, natur- og friluftsmål samt reindrift**
- L LNFR areal for nødvendige tiltak for landbruk og reindrift og gårdstilknyttet næringsvirksomhet basert på gårdens ressursgrunnlag (5100)
- §12-5. Nr. 6 - Bruk og vern av sjø og vassdrag med tilhørende strandsone**
- BSV Bruk og vern av sjø og vassdrag med tilhørende strandsone (6001)
- §12-6 - Hensynssoner**
- #190 Andre sikringssoner (190)
  - #310 Ras- og skredfare (310)
  - #320 Flomfare (320)
  - #370 Høyspenningsanlegg (inkl høyspentkabler) (370)
  - #570 Bevaring kulturmiljø (570)
  - #730 Båndlegging etter lov om kulturminner (730)
  - #740 Båndlegging etter andre lover (740)
- §12-7 - Bestemmelseområder**
- #5 Skredvoll (1)
  - #Støyvoll Utforming (1)
  - #2 Retningslinjer for særlige drifts- og skjelselstiltak (9)
  - #3 og 4 Krav om særskilt rekkefølge for gjennomføring av tiltak (10)
  - #6 Krav om detaljregulering (11)
  - #1 Midlertidig bygge- og anleggsområde

- Linjesymbol**
- Plangrense
  - Formålgrense
  - Bestemmelsegrense
  - Midlertidig bygge- og anleggsgrense
  - Grense for sikringssoner
  - Grense for faresoner
  - Grense for angitt hensynszone
  - Grense for båndleggingssoner
  - Byggeline (1211)
  - Bebyggelse som forutsettes fjernet (1215)
  - Regulert senterlinje (1221)
  - Friskiltinge (1222)
  - Regulert støyskjerm (1227)
  - Bru (1252)
  - Tunnel (1254)
  - Måle og avstandslinje (1259)
- Punktsymboler**
- Stenging av avkjørsel (1241)
  - Avkjørsel - både inn og utkjøring (1242)
  - Tunnelåpning (1253)



**Kartopplysninger**

Kilde for basiskart: Statens kartverk  
Dato for basiskart: 04.02.2020  
Koordinatsystem: EUREF89.NTM-6  
Høydegrunnlag: NN2000

Ekvidistans: 1m  
Kartmålestokk: 1:1000  
0 25.0 50m

Revisjon	Dato	Saksnr.	Signatur
Revidert etter møte med statsforvalter	16.05.2023	20/204.16	fonham
Revidert etter 2. gangs høring og offentlig ettersyn	25.04.2023	20/204.16	fonham

**E39 Ørskogfjellet-Vik**

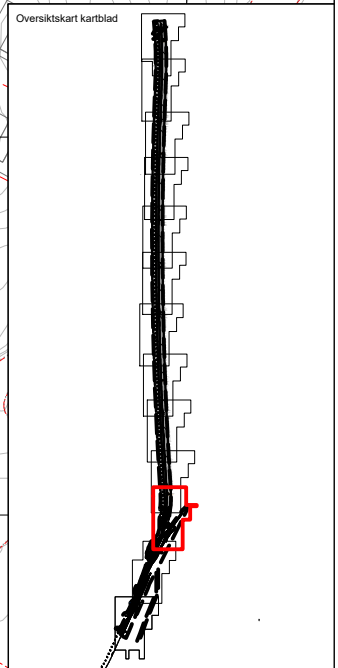
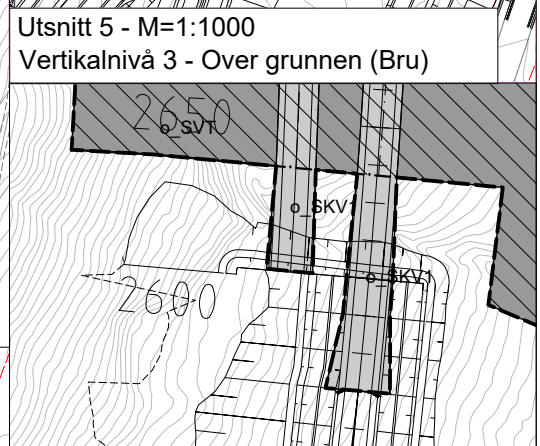
Reguleringsplan

Saksbehandling i følge plan- og bygningsloven	Dato	Saksnr.	Signatur
Dato for oppstartsmøte	07.02.2020		
Kunngjøring oppstart av reguleringsplanarbeid	18.12.2020	20/204.16	magrom
Periode for 1 gangs høring og offentlig ettersyn	04.01.-15.02.2022	20/204.16	magrom
Periode for 2. gangs høring og offentlig ettersyn	16.09.-28.10.2022	20/204.16	magrom
Vedtatt kommunestyret	15.06.2023	PS34/23	jjj

**Dato:** 12.09.2022  
**PROF-nummer:** 151039R-058

Utarbeidet av: krien  
Saksbehandler: Magnild Rønlyhr

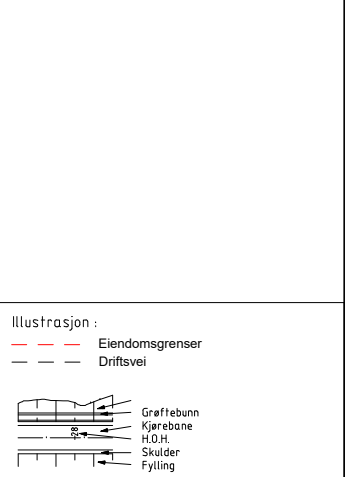
Tegningsnummer: R02



Tegnforklaring

- Reguleringsplan PBL 2008**
- §12-5. Nr. 2 - Samferdselsanlegg og teknisk infrastruktur**
- SKV Kjøreveg (2011)
  - SF Fortau (2012)
  - SVT Annen veggrunn - tekniske anlegg (2018)
  - SVG Annen veggrunn - grantareal (2019)
  - SH Holdeplass/plattform (2025)
  - STB Tekniske bygg/konstruksjoner (2027)
  - SPA Parkering (2080)
- §12-5. Nr. 5 - Landbruks-, natur- og friluftsmiljø samt reindrift**
- L LNFR areal for nødvendige tiltak for landbruk og reindrift og gårdstilknyttet næringsvirksomhet basert på gårdens ressursgrunnlag (5100)
- §12-5. Nr. 6 - Bruk og vern av sjø og vassdrag med tilhørende strandsone**
- BSV Bruk og vern av sjø og vassdrag med tilhørende strandsone (6001)
- §12-6 - Hensynssoner**
- #190 Andre sikringssoner (190)
  - #310 Ras- og skredfare (310)
  - #320 Flomfare (320)
  - #370 Høyspenningsanlegg (inkl høyspentkabler) (370)
  - #570 Bevaring kulturmiljø (570)
  - #730 Båndlegging etter lov om kulturminner (730)
  - #740 Båndlegging etter andre lover (740)
- §12-7 - Bestemmelseområder**
- #5 Skredvoll (1)
  - #Støyvoll Utforming (1)
  - Retningslinjer for særlige drifts- og skjelselstiltak (9)
  - #3 og 4 Krav om særskilt rekkefølge for gjennomføring av tiltak (10)
  - #6 Krav om detaljregulering (11)
  - #1 Midlertidig bygge- og anleggsområde

- Linjesymbol**
- Plangrense
  - Formålgrense
  - Bestemmelsegrense
  - Midlertidig bygge- og anleggsgrense
  - Grense for sikringszone
  - Grense for faresone
  - Grense for angitt hensynssone
  - Grense for båndleggingszone
  - Byggegrense (1211)
  - Bebyggelse som forutsettes fjernet (1215)
  - Regulert senterlinje (1221)
  - Friskitlinje (1222)
  - Regulert støyskjerm (1227)
  - Bru (1252)
  - Tunnel (1254)
  - Måle og avstandslinje (1259)
- Punktsymboler**
- Stenging av avkjørsel (1241)
  - Avkjørsel - både inn og utkjøring (1242)
  - Tunnelåpning (1253)



Kartopplysninger

Kilde for basiskart: Statens kartverk  
 Dato for basiskart: 04.02.2020  
 Koordinatsystem: EUREF89.NTM-6  
 Høydegrunnlag: NN2000

Ekvidistans: 1m  
 Kartmålestokk: 1:1000  
 0 25.0 50m

Revisjon	Dato	Saksnr.	Signatur
Revidert etter møte med statsforvalter	16.05.2023	20/20416	fonham
Revidert etter 2. gangs høring og offentlig ettersyn	25.04.2023	20/20416	fonham
<b>E39 Ørskogfjellet-Vik</b>			
Reguleringsplan		PlanID:	1535_165
		Kartgrunnlag:	FKB
		Kartreferanse:	EUREF89.NTM-6
		Høydegrunnlag:	NN2000
Saksbehandling i følge plan- og bygningsloven	Dato	Saksnr.	Signatur
Dato for oppstartsmøte	07.02.2020		
Kunngjøring oppstart av reguleringsplanarbeid	18.12.2020	20/20416	magrom
Periode for 1 gangs høring og offentlig ettersyn	04.01.-15.02.2022	20/20416	magrom
Periode for 2. gangs høring og offentlig ettersyn	16.09.-28.10.2022	20/20416	magrom
Vedtatt kommunestyret	15.06.2023	PS34/23	jjj
Dato:	12.09.2022	Utarbeidet av:	Tegningsnummer:
PROF-nummer:	151039R-258	Saksbehandler:	R03
		Magnild Rønlyhr	