



TEIKNFORKLARING

Reguleringsplan PBL 2008

Arealformål etter pbl § 12-5

- Næringsbebyggelse
- Uthus/naust/badehus
- Kjøreveg
- Kjøreveg
- Annen veggrunn - tekniske anlegg
- Naturområde land
- Havneområde i sjø
- Naturområde sjø/vatn
- Friluftsområde i sjø og vassdrag

Omsynssone etter pbl § 12-6


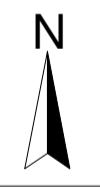
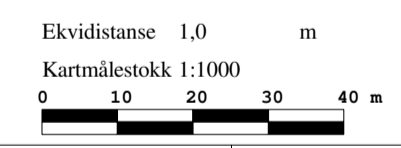
- Faresone - Flomfare
- Sikringsone - Frisikt

Felles for reguleringsplan PBL 1985 og 2008

- Planens begrensning
- Formålsgrense
- Faresonegrense
- Byggegrense
- Regulert senterlinje
- Frisiktslinje
- Sikringsonegrense
- Stenging av avkjørsel

Kartopplysningar

Kjelde for basiskart:
 Dato for basiskart:
 Koordinatsystem: UTM sone 32 / Euref89
 Høgdegrunnlag: NN 2000



AREALPLAN ETTER PBL AV 2008 Sessneset, BN10

Nasjonal arealplan-ID
0166
 Plantype:
Detaljregulering
 Forslagsstillar:
Sætre Matfisk AS

SAKSBEHANDLING ETTER PLAN- OG BYGNINGSLOVA

Kunngjeringsdato for planvedtak:				
Dato for siste revisjon av plankart:	25.05.2023	Behandlingsorgan	Møtesaksnr	Dato
Planvedtak:				Sign
Høyring og offentlig ettersyn frå/til:	15.02. - 30.03.2023	Planutvalet	PS - 18/23	14.02.2023
Kunngjering av oppstart av planarbeidet:				09.03.2022

PLANEN ER UTARBEID AV:
 Ing. Jostein Bø 01.02.2023

X 6938100
 X 6938000
 X 6937900
 X 6937800

Y 404700
 Y 404800
 Y 404900
 Y 405000