

## Søknadsskjema for akvakultur i flytende anlegg

Søknad i henhold til lov av 17. juni 2005 nr. 79 om akvakultur (akvakulturloven)1). Søknadsskjemaet er felles for akvakultur, mattilsyn-, miljø-, vassdrags- og kystforvaltningen. Med unntak av havbeite, som har eget skjema, gjelder skjemaet for alle typer akvakultur i landbaserte anlegg. Ferdig utfylt skjema sendes fylkeskommunen i det fylket det søkes i (Adresse se veileder) Søker har ansvar for å påse at fullstendige opplysninger er gitt. Opplysningene kreves med hjemmel i akvakultur-, mat-, forurensnings-, naturvern-, friluft- og vannressurs- og havne- og farvannsloven. Opplysninger som omfattes av forvaltningslovens § 13, er unntatt fra offentlighet, jf. offentlighetslovens § 5a. Ufullstendige søknader vil forsinke søknadsprosessen, og kan bli returnert til søkeren. Til rettledning ved utfylling vises til veileder. Med sikte på å redusere bedriftenes skjemavelde, kan opplysninger som avgis i dette skjema i medhold av lov om Oppgaveregisteret §§ 5 og 6, helt eller delvis bli benyttet også av andre offentlige organer som har hjemmel til å innhente de samme opplysningene. Opplysninger om eventuell samordning kan fås ved henvendelse til Oppgaveregisteret på telefon 75 00 75 00, eller hos Fiskeridirektoratet på telefon 03495.

### 1 Generelle opplysninger

#### 1.1 Søker:

**Villa Miljølaks**

1.1.1 Telefonnummer <b>71188020</b>	1.1.2 Mobiltelefon 91534270	1.1.3 Faks 71188021
1.1.4 Postadresse <b>Strandgata 1, 6415 Molde</b>	1.1.5 E-post adresse obr@villaorganic.com	1.1.6 Organisasjons eller personnr. 983442404
1.2 Ansvarlig for oppfølging av søknaden (kontaktperson): <b>Ole Bjørn Rød</b>		
1.2.1 Telefonnummer 71188020	1.2.2 Mobiltelefon 91534270	1.2.3 E-post adresse <b>obr@villaorganic.com</b>
1.3 Søknaden gjelder lokalitet i		
1.3.1 Fiskeridirektoratets region <b>Møre og Romsdal</b>	1.3.2 Fylke Møre og Romsdal	1.3.3 Kommune Vestnes
1.3.4 Lokallitetsnavn <b>Dragneset</b>	1.3.5 Geografiske koordinater: N 62 ° 39 ' 123 ' Ø 6 ° 48 ' 677 '	

### 2. Planstatus og arealbruk

#### 2.1. Planstatus og vernetiltak:

- Er søknaden i strid med vedtatte arealplaner etter plan- og bygningsloven?  Ja  Nei  Foreligger ikke plan
- Er søknaden i strid med vedtatte vernetiltak etter naturvernloven?  Ja  Nei  Foreligger ikke
- Er søknaden i strid med vedtatte vernetiltak etter kulturminneloven?  Ja  Nei  Foreligger ikke

#### 2.2. Arealbruk – areal interesser (Hvis behov bruk pkt 5 eller pkt 6)

Behovet for søknaden: .....

Annen bruk/andre interesser i området: .....

Alternativ bruk av området: .....

Verneinteresser ut over pkt. 2.1: .....

#### 2.3. Konsekvensutredning

Mener søker at søknaden trenger konsekvensutredning etter plan- og bygningsloven?  Ja  Nei

#### 2.4. Supplerende opplysninger

### 3 Søknaden gjelder

#### 3.1 X Klarering av ny lokalitet

(Når det ikke er tillatelser til akvakultur på lokaliteten per i dag).  
Søknad om ny tillatelse til akvakultur eller ny lokalitet for visse typer tillatelser, jf. veileder

Omsøkt størrelse: 3120

Tillatelsesnummer(e):  
dersom det/de er tildelt, jf. veileder: M/VS005, 0017, 0018 og 0016

Søker andre samlokalisering på lokaliteten?

Ja  Nei

Hvis ja, oppgi navn på søker:

Se også pkt 6.1.8

eller

#### 3.2 Endring

Lok. nr: .....

Tillatelsesnr(e): .....

Endringen gjelder: Sett flere kryss om nødvendig

Arealbruk/utvidelse  
 Biomasse: Økning: ..... ( tonn)

Totalt etter endring: .....

Annen størrelse Økning: .....(tonn)  
Totalt etter endring: .....

Tillatelse til ny innehaver på lokaliteten  
 Endring av art  
 Annet

Spesifiser: .....

### 3.3 Art

#### 3.3.1 X Laks, ørret og regnbueørret (det må også krysses av for formålet):

Kommersiell matfisk  Undervisning  
 Forskning  Visningsformål  
 Fiskepark  Stamfisk  Slaktemerd

#### 3.3.2 Annen fiskeart

Oppgi art: .....

Latinsk navn: .....

#### 3.3.3 Annen akvakulturart

Oppgi art: .....

Latinsk navn: .....

### 3.4 Type akvakulturtillatelse (produksjonsform, sett flere kryss om nødvendig)

Settefisk  Tidlige livsstadier av bløtdyr, kreps og pigghuder  
 Matfisk  Senere livsstadier av krepsdyr, bløtdyr og pigghuder  
 Stamfisk  Annet, eks. manntall, fangstbasert  
 Slaktemerd

Spesifiser: .....

### 3.5 Tilleggsopplysninger dersom søknaden gjelder matfisk av laks, ørret eller regnbueørret:

#### 3.5.1 Disponible lokaliteter

Lok.nr.: 13669	Lok.navn: Furneset
Lok.nr.: 27215	Lok.navn: Myrane
Lok.nr.: 12252	Lok.navn: Bogen
Lok.nr.: 12255	Lok.navn: Båtnesbukta
Lok.nr.: .....	Lok.navn: .....

#### 3.5.2 Gjelder lokalitetsklaringen annen region enn tildelt

Ja  Nei

Hvis ja, er det søkt dispensasjon i egen henvendelse?

Ja  Nei

### 3.6 Supplerende opplysninger

## 4. Hensyn til folkehelse, smittevern, dyrehelse, miljø, ferdsel og sikkerhet til sjøs

### 4.1 Hensyn til folkehelse, ekstern forurensning

Avstand til utslipp fra kloakk, industri (eksisterende eller tidligere virksomhet), landbruk o.l. innenfor 5 km.

### 4.2 Hensyn til smittevern og dyrehelse

4.2.1 Akvakulturrelaterte virksomheter eller lakseførende vassdrag i nærområdet m.m. innenfor 5 km:  
Stedsnavn og type virksomhet(er) i lakseførende vassdrag:

4.2.2 Driftsform:

### 4.3 Hensyn til miljø

4.3.1 Årlig planlagt produksjon:

**År 1, 500 t, År 2, 2620 t**

4.3.2 Forventet fôrforbruk i tonn:

År 1, 500 t, År 2, 3000 t

#### 4.3.3 Miljøtilstand

I sjø:

B-undersøkelse (iht. NS 9410),  
tilstandsklasse:

1.....

C-undersøkelse (iht. NS 9410):

Ja  Nei

Alternativ miljøundersøkelse:

Ja  Nei

I ferskvann:

Klassifisering av miljøkvalitet i ferskvann

Ja  Nei

Miljøundersøkelse:

Undersøkelse av biologisk mangfold  
mm:

Ja  Nei

#### 4.3.4 Strømmåling

Vannutskiftingsstrøm:

39 cm/sek

Spredningsstrøm:

cm/sek

Bunnstrøm:

33,5 cm/sek

#### 4.3.5 Salinitet (ved utslipp til sjø):

Maks:

‰

Min:

Dybde:

m

Dybde:

Tidspunkt:

Tidspunkt:

### 4.4 Hensyn til ferdsel og sikkerhet til sjøs

4.4.1 Minste avstand til trafikkert farled/areal:

meter

4.4.2 Rutegående trafikk i området: (oppgi navn på operatør)

.....

4.4.3 Sjøkabler, vann-, avløps- og andre rørløpninger: (oppgi navn på eier)

.....

.....

4.4.4 Anleggets lokalisering i forhold til sektorer fra fyr og lykter:

Hvit

Grønn

Rød

X Ingen

### 4.5 Supplerende opplysninger

## 5. Supplerende opplysninger

6.1 Til alle søknader (Jf pkt: 3.1 og 3.2)

6.1.1 X Kvittering for betalt gebyr		6.1.2 X Strømmåling	
6.1.3 Kartutsnitt og anleggsskisse (Til alle søknader som medfører ny eller endret arealbruk)			
X Sjøkart (M = 1 : 50 000) <ul style="list-style-type: none"> <li>Annen akvakulturrelaterte virksomheter mm</li> <li>Kabler, vannledninger o.l. i området</li> <li>Terskler med mer</li> <li>Anlegget avmerket.</li> </ul>		X Kystoneplankart <ul style="list-style-type: none"> <li>Annen akvakulturrelaterte virksomheter m.m.</li> <li>Kabler, vannledninger o.l. i området</li> <li>Anlegget avmerket</li> </ul>	
X Kart i N-5 serie, evt. Olex, C-Map eller lignende (M = 1 : 5 000) <ul style="list-style-type: none"> <li>Anlegget med fortøyningsystem og koordinatfestede ytterpunkt</li> <li>Oppdatert kystkontur</li> <li>Plassering av strømmåter</li> <li>Utslipp fra kloakk, landbruk, industri og lignende</li> <li>Kabler, vannledninger og rørledninger i området</li> <li>Evt. flåter og landbase</li> </ul>			
X Anleggsskisse (ca M = 1 : 1 000) <ul style="list-style-type: none"> <li>Anlegget (inkl. flåter)</li> <li>Fortøyningsystem med festepunkter (bolt, lodd el. anker)</li> <li>Gangbroer</li> <li>Flomlys/produksjonslys</li> <li>Flytekrager</li> <li>Andre flytende installasjoner</li> <li>Markeringslys eller lyspunkt på anlegget</li> </ul>			
6.1.4 X Undervannstopografi		6.1.5 <input type="checkbox"/> Beredskapsplan (jf. Mattilsynets etableringsforskrift)	
6.1.6 <input type="checkbox"/> Konsekvensutredning jf veileder pkt 2.3		6.1.7 <input type="checkbox"/> Spesielt vedlegg ved store lokaliteter	
6.1.8 <input type="checkbox"/> Samtykkeerklæring. Til alle søknader hvor annen innehaber har tillatelse på lokaliteten.		6.1.9 <input type="checkbox"/> IK-system (jf. Mattilsynets etableringsforskrift)	

6.2. Når søknaden gjelder akvakultur av fisk

6.2.1 Miljøtilstand:		
Unntak : Endringer som gjelder annet enn biomasse (jf 3.2)		
I sjø B-undersøkelse <input type="checkbox"/> C-undersøkelse <input type="checkbox"/> Alternativ miljøundersøkelse: <input type="checkbox"/>	I ferskvann <input type="checkbox"/>	Miljøundersøkelse: Undersøkelse av biologiske mangfoldet m.m. <input type="checkbox"/>
6.2.2 <input type="checkbox"/> Tilsagn om akvakulturtilatelse Til noen søknader om lokalitet hvor tillatelsesnummer ikke er tildelt Kan bare gjelde laks mv.		6.2.3. <input type="checkbox"/> Aktivitetsbeskrivelse til søknad om stamfisk for laks, ørret og regnbueørret

6.3 Andre vedlegg spesifiseres

Notale den 26/5-10  
 Ole Bjørn Røed (Søkers underskrift)

**Tegnforklaring:**

- 1. Byggeområder
  - Byggeområde
  - offentlig bebyggelse
  - Fritidsbebyggelse
  - Industri/Forretning
  - Friområde
- 2. Landbruksområde
  - LNF-A område
  - LNF-B område
- 3. Områder for råstoffutvinning
  - Massentak
- 4. Områder for særskilt bruk
  - NFF område
  - NFFF område
  - NFFFA område
  - Småbåthavn
- 5. Viktig Ledd i kommunikasjon
  - Kjøreområde
  - Hovedveg
- 6. Båndlagte områder
  - Båndl. vassdragslov
  - Båndl. naturvern
- 7. Streksymbol
  - Piangrense

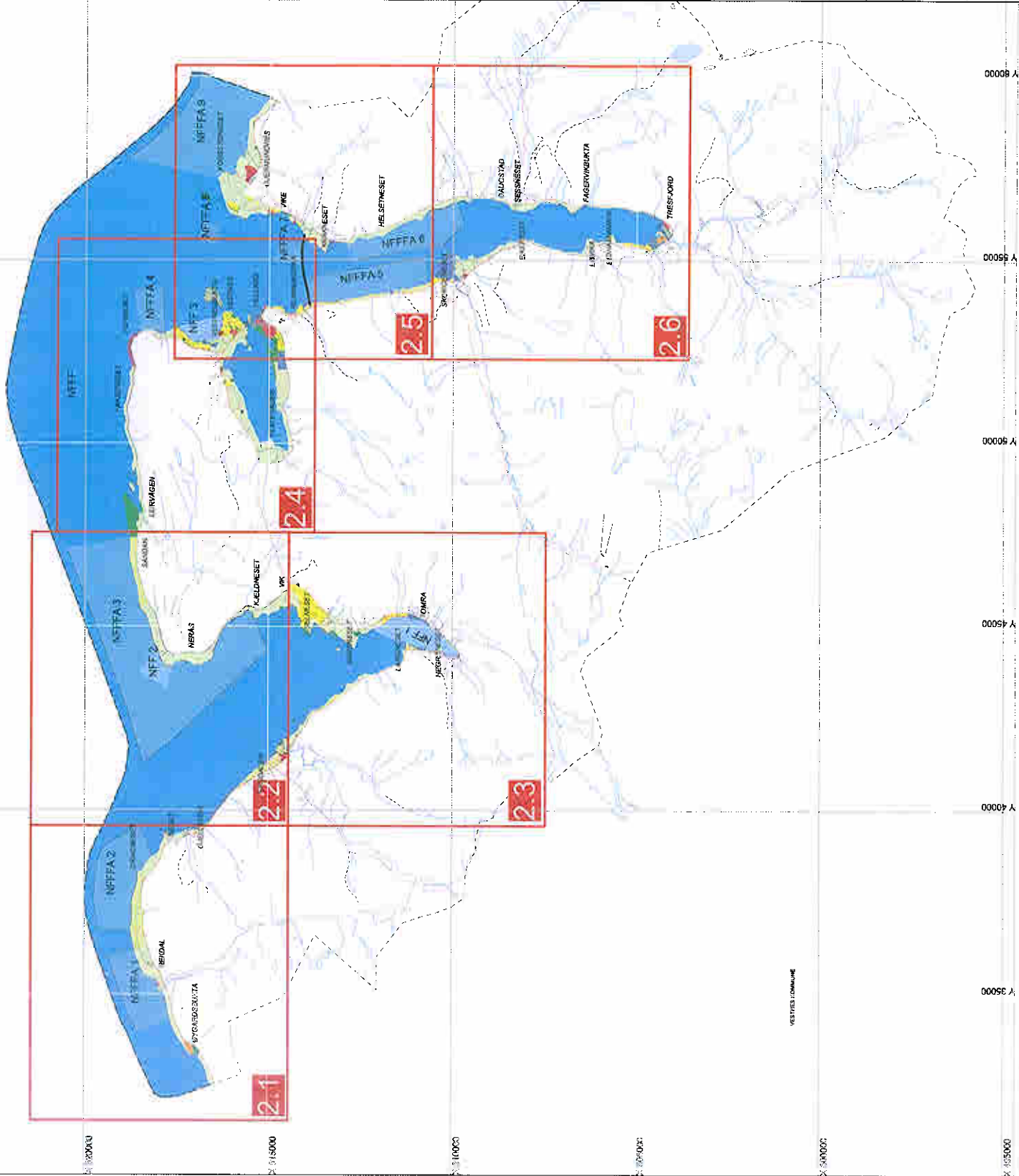
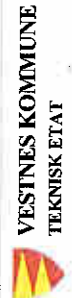
**Saksbehandling:**

Date:                      Sign:                     

Målestokk: 1:100000

Tegning: 01/11 (Oversikt)

**KYSTSONEPLAN**  
**VESTNES KOMMUNE**



00000 A  
 00050 A  
 00100 A  
 00150 A  
 00200 A  
 00250 A

**Tegnforklaring:**

**1. Byggeområder**

- Byggeområde
- offentlig bebygg
- Fritidsbebyggelse
- Industri/forretning
- Friområde

**2. Landbruksområde**

- LNF-A område
- LNF-B område

**3. Områder for råstoffutvinning**

- Masseuttak

**4. Områder for særskilt bruk**

- NFF område
- NFFF område
- NFFFA område
- Småbåttavn

**5. Viktig Ledd i kommunikasjon**

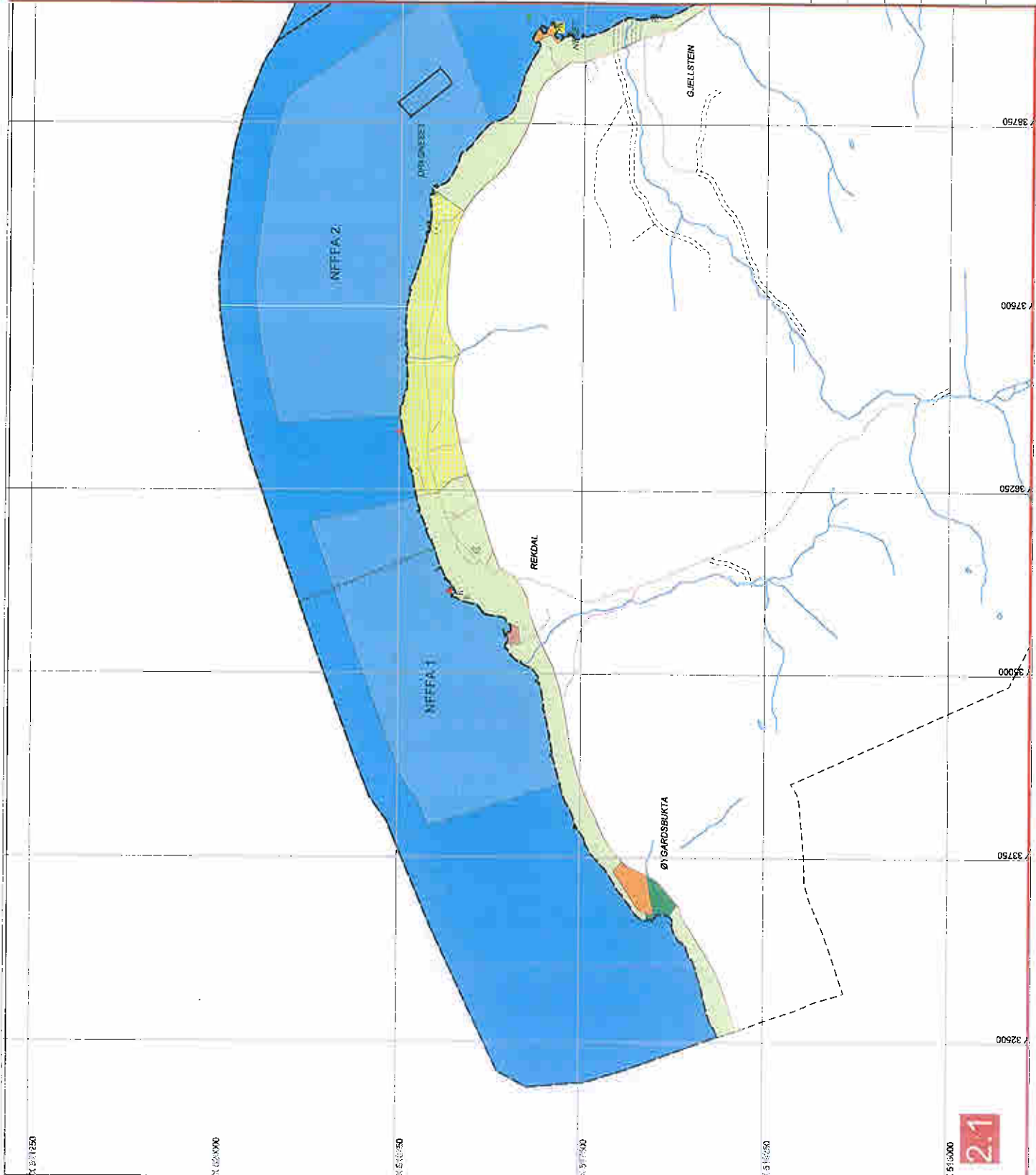
- Kjøerområde
- Hovedveg
- Lokal-turveg
- Skipssted

**6. Båndlagte områder**

- Båndl. vassdragslov
- Båndl. naturvern

**7. Streksymbol**

- Piangrense
- Sjønærteining
- Sjøekabel
- Forntunne
- Kulturminne
- Badeplass
- Utslipp
- Laksenot/Kroggam
- Låsettingsplass
- Ankringsplass



Dato Saksbehandling (siste):

Målestokk: 1:25000

Tegning: 02/11 (Detalj)

**KYSTSONEPLAN**  
**VESTNES KOMMUNE**



**VESTNES KOMMUNE**  
**TEKNISK ETAT**

